















HASTIGHETSSIGNALER















Banestrekning: -----EKSEMPEL!-----
Eksisterende skiltplassering

Dobbeltspor
Side 1

Stedsreferanse		Vert. kurv. I km. retn. (%)	Skilt				Anmerkning
Posisjon skilt (km)	Avstand merke (m)		Venstre spor		Høyre spor		
		I km-retn.	Mot km-retn.	I km-retn.	Mot km-retn.		
0,219		-5					Signalet bør flyttes da dette er satt opp på enden av skillevegg
0,240		-5					Skiltet bør skiftes
1,069	850	-5					
1,390	1150	0					
3,620		0					
3,763		0					
4,020	400	0					Bør flyttes på grunn av siktforhold
4,592		5					
5,052		5					

Banestrekning: -----EKSEMPEL!-----
 Eksisterende skiltplassering

Dobbeltspor
 Side 2

Stedsreferanse		Vert. kurv. (%)	Skilt				Anmerkning
Posisjon skilt (km)	Avstand merke (m)		Venstre spor		Høyre spor		
		I km-retn.	Mot km-retn.	I km-retn.	Mot km-retn.		
5,192	600	5					
							
5,702	650	5				Skiltet mangler!	
6,244	525	0					
							
6,079	525	0					
							
6,604		0					
6,769		0					
							
7,754		-5					
							
8,629	875	-5			